

Муниципальное автономное образовательное учреждение дополнительного образования
«Центр дополнительного образования» города Искитима Новосибирской области
Структурное подразделение Станция юных натуралистов
Объединение «Моя малая Родина»

**Тема работы: «Искитим православный» –
туристско - краеведческий маршрут»**

Автор:

Орлова Валентина
22.08.1996

Руководитель:

Сударева Марина Викторовна,
педагог дополнительного образования
Контактный телефон руководителя:
89231064364
naturalist_isk@mail.ru

г. Искитим
2014г.

Оглавление

1. Введение	3
2. Методика исследования	4
3. Содержание исследования (основная часть)	4
4. Выводы и результаты исследования	7
5. Список используемых источников и литературы	14
6. Приложения	15

1. Введение

Город Искитим находится на юге Западной Сибири, в 50 км. к югу от г. Новосибирска, областного центра Новосибирской области. В первую очередь, он известен своим цементным производством, и в меньшей степени природными и историко-культурными объектами.

Однако, на территории города насчитывается пять православных храмов и церквей, не считая других религиозных объектов. Таким образом, город может представлять интерес в качестве знакомства с историко-культурными объектами религиозной тематики.

Мы считаем, что можно разработать экскурсионный маршрут для города Искитима, который будет интересен не только для паломников, но и для простых обывателей, при этом раскрывая историю развития православных объектов на территории города.

Цель исследования: разработать экскурсионный маршрут, отражающий историю православных объектов на территории города Искитима.

Задачи:

1. Изучить историю развития города;
2. Изучить месторасположение православных объектов в черте города;
3. Определить точки на карте города и разработать на их основе экскурсионный маршрут;
4. Подобрать активные игры для экскурсантов;

Объект исследования – православные объекты г. Искитима.

Предмет исследования – разработка экскурсионного маршрута, отражающего историю и современное состояние православия на территории района.

В работе использованы следующие методы исследования:

- изучение архивных, литературных и интернет-источников;
- отбор и систематизация теоретической информации;
- полевые исследования;
- обработка и анализ полученных результатов
- моделирование;
- сравнение.

Таким образом, исследовательская работа позволит обобщить информацию о православных объектах г. Искитима и составить экскурсионный маршрут, который смогут использовать в работе педагоги образовательных учреждений и турфирмы.

Сбор информации был затруднен в связи с малой изученностью данной темы.

В качестве основных информационных источников использовались: учебное пособие «Природа Новосибирской области» [4], в котором в доступной форме изложены основные особенности природы Новосибирской области (данная информация была использована при анализе данных относительно разрушения берега реки), книга Максимова Г.Г. «Город, строящий города» [7], рассказывающая об истории г. Искитима. Для более детального исследования местности был использован Атлас юного туриста-краеведа Новосибирской области [2]. Так же использовались интернет-источники [3,5,6,8-10] и данные Отдела архивной службы Администрации г. Искитима [1], проводились полевые исследования.

Сроки проведения исследований: май 2013 – октябрь 2013.

2. Методика исследования

В ходе исследования, были проанализированы литературные и интернет-источники, осуществлена работа в архиве, работа с источниками в музее.

Были составлены паспорта точек для каждого из посещаемых объектов.

Далее составлен логически выстроенный маршрут и подобрана информация. Затем был предварительно пройден маршрут для отработки информации на каждой точке, также сделаны фотографии каждого объекта. Маршрут был апробирован с обучающимися станции юных натуралистов, сделаны выводы.

Были отобраны физические упражнения для выполнения по ходу экскурсии. Были разработаны задания для выполнения по ходу маршрута и в качестве завершающего этапа экскурсии.

3. Основная часть

На тему истории города уже написано немало исследовательских работ, но они имеют в основном теоретическую направленность. Наше исследование носит прикладную направленность – мы разработали проект экскурсионно-образовательного маршрута. Маршрут разработан для туристов любого возраста и сферы деятельности. По ходу маршрута предусмотрено выполнение заданий, для активизации деятельности экскурсантов, а также предусмотрены задания «Полевого дневника», выполняемые прямо на маршруте. Такие маршруты могут помочь развитию актуального направления в туризме – образовательного туризма. Его могут использовать школы, туристические агентства в качестве одной из предлагаемых услуг.

Маршрут сопровождается полевым дневником (Приложение № 3) и «Комплексом физминуток» (Приложение № 2).

Рекомендуемый сезон для прохождения маршрута: круглогодично, наиболее благоприятен период: конец весны (май) – начало осени (сентябрь)

Продолжительность маршрута: 4 часа (примерно с 10.00 до 14.00). Весь маршрут подразумевает продвижение на автобусе от точки к точке.

Картосхема маршрута – рисунок 1.

Задания, выполняемые по ходу экскурсии: задания, выполняемые по ходу экскурсии, тесно связаны с материалом экскурсии и выполняются по её ходу.

По ходу экскурсии также предусмотрены физические упражнения, направленные на активизацию двигательной активности.

По ходу экскурсии предусмотрена остановка по санитарно-гигиеническим нуждам:

1. Точка № 5 (Святой источник) продолжительность 15-20 минут.

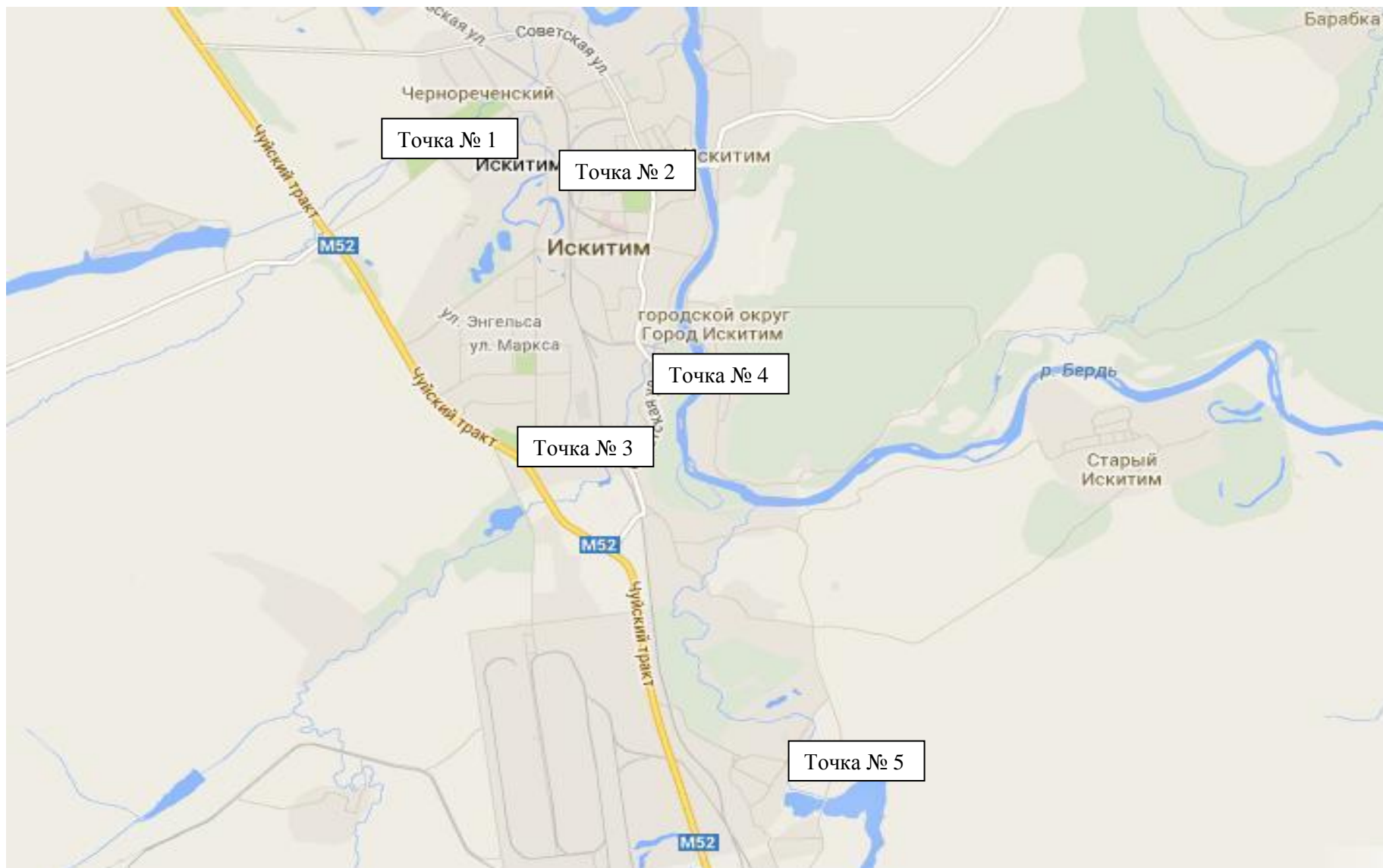


Рисунок 1. Картограмма маршрута, создана с использованием Google карт

4. Результаты исследования

Экскурсионно-образовательный маршрут «Искитим религиозный» разработан на основании фактов из истории города, собранных в ходе исследовательской работы, которые легли в основу написания «Паспорта точки».

Содержание маршрута

Точка № 1

Никольский храм во имя святителя Николая Чудотворца и Спиридона Тримифунтского. Время: 10.00 – 10.30

Паспорт точки (Приложение №1, рис. 1-2):

Первый храм в г. Искитиме размещался на его окраине в селе Койново. Он находился на берегу реки Койниха и был освящен во имя святителя Николая. После Великой Октябрьской Революции храм был закрыт, настоятель арестован, приход ликвидирован. Со временем река, близ которой был построен храм, стала подмывать фундамент храма, и здание разобрали на хозяйственные нужды [6].

В 1970-х годах верующие православные искитимцы объединились для молитвенного общения. Они собирались в разных домах. Впоследствии был куплен дом, в котором собрания стали постоянными. Число прихожан увеличивалось. По их просьбе из Новосибирска приезжали священнослужители для совершения богослужений. Чаще всего в г. Искитим приезжал священник Иоанн Бубеннов.

По благословению правящего архиерея стали строить новый храм. Первая церковь была устроена из частного дома, купленного прихожанами. Настоятелем прихода назначен протоиерей Владимир Аухимик. В 1989 году решением исполнительного комитета искитимского городского Совета народных депутатов было разрешено строительство нового здания храма. К концу 1990 года рядом с фундаментом будущего храма было построено помещение, где временно располагалась церковь, в которой совершали богослужения. К 1995 году были выложены стены основного храма, и строительство было приостановлено.

В июле 2001 года недостроенное здание храма было передано в ведение мужского монастыря в честь Покрова Пресвятой Богородицы, находящегося в селе Завьялово. В этом же году монастырь приступил к отделке храма. По благословению Высокопреосвященного Тихона, архиепископа Новосибирского и Бердского храм освящен во имя святителя Николая. Первое богослужение в новом здании было совершено на Пасху в 2002 году.

В настоящее время строительство храма продолжается. Закончена кирпичная кладка, монтаж куполов. Ведется внутренняя отделка храма. В храме совершаются богослужения. При храме действует воскресная школа, где ведутся занятия с детьми и взрослыми [6].

С точки зрения географа и эколога это место достаточно ли безопасно было для строительства?

Точка № 2

Церковь Владимирской иконы Божией матери. Время: 10.45 – 11.15

Паспорт точки (Приложение 1, рис. 3-4):

Самое молодое и красивое сооружение на Комсомольской площади г. Искитима - это часовня в честь Владимирской иконы Пресвятой Богородицы. Иконе, в честь которой возводится часовня, уже более 1000 лет. По некоторым преданиям, написана она была евангелистом Лукой, хранилась икона в Византии, а при крещении князя Владимира была подарена ему и находилась сначала в Киеве, а затем во Владимире. В годы Великой Отечественной войны икона Пресвятой Богородицы вместе с другими шедеврами Третьяковской галереи была привезена в Новосибирск. Икона высоко чтится в России, она всегда считалась хранительницей Руси и символом материнства. Еще одно название иконы "Умиление". Искитимцы надеются, что открытие часовни в честь иконы Пресвятой Богородицы принесет городу мир и благоденствие[8].

Точка № 3

Церковь иконы Божией матери «Неупиваемая Чаша». Время: 11.30 – 12.00

Паспорт точки (Приложение 1, рис. 5-6):

Храм в честь иконы Пресвятой Богородицы «Неупиваемая чаша» вырос в Индустриальном микрорайоне в рекордно короткие сроки. Первый символический камень в основание церкви был заложен и освящен 18 мая 2011 года. Именно в этот день по православному календарю отмечают праздник в честь иконы «Неупиваемая чаша».

Монтаж конструкций креста и купола начался уже осенью, причем, сборка проходила непосредственно на площадке перед храмом. Работа заняла три месяца. Диаметр купола составил 5 метров, высота – 8 метров, высота креста 2,7 метра. Выполнены они из нержавеющей стали с титановым покрытием, которое и создает эффект «золотого» купола [8].

Вся работа выполнена вручную двумя мастерами из города Бердска - Виктором Григоренко и Николаем Непомнящих. Они прихожане бердского Преображенского кафедрального собора, обладающие уникальными навыками по сооружению подобных конструкций. Виктор Николаевич занимается изготовлением куполов для православных

храмов 15 лет, Николай Николаевич – восемь. Так же они участвовали в строительстве куполов Преображенского собора, храма Архистратига Михаила на ОбьГЭСе.

Нужно отдать должное мастерству бердчан, ведь сооружение и облицовка купола - это долгий кропотливый труд, требующий искусства и точного расчета. Каждая пластина облицовки должна быть «скроена» с максимальной погрешностью в десятую долю миллиметра и даже меньше. «В одном ряду 30 пластинок, и если в каждой ошибиться на один миллиметр, то в результате ни один шов не сойдется», - объясняет Виктор Григоренко. Сейчас бердчане продолжают работу над облицовкой кровли храма.

В ближайшие полгода также будут продолжены отделочные работы внутри храма и снаружи, благоустройство прилегающей территории. Не останется храм и без голоса – рядом построят отдельно стоящую колокольню. Для нее также предстоит изготовить купол с крестом, отлить колокола.

Первая служба в храме состоялась на день празднования памяти иконы Пресвятой Богородицы «Неупиваемая чаша» 18 мая 2012 года, то есть год спустя с начала строительства [6].

Точка № 4

Поклонный крест *Время: 12.15 – 12.40*

Паспорт точки (Приложение 1, рис. 7-8):

Раньше примерно на этом месте находился Никольский храм.

Никольский храм был один на несколько деревень: Койново (на территории которого он и находился), Чернодырово, Шипуново, Дятлово, Ивановка. По архивным документам - это около 5 тысяч человек, то есть приход был не бедный. Скорее всего, работала и воскресная школа. Документальных свидетельств этого не сохранилось, но существование приходской школы было в то время обязательным условием для храмов такого масштаба. Никольский храм был заложен в 1862 году и за четыре года построен. В 1866 году его уже освятили. Но простоял он недолго – в 1917 году был закрыт, а в 1937 году полностью разрушен. До революции настоятелем храма был священник Павел Завадовский. После, уже перед закрытием храма, служил священник Иосиф Юхто, который в 37-м году был осужден в Новосибирске и расстрелян. Точное место первоначального расположения храма установить сейчас сложно, потому что храм был разрушен до основания. Но в данном случае важна не установка точных географических координат, а сохранение памяти о храме как таковом. По церковным канонам то место, на котором ставится храм, освящается еще до закладки первого камня. Ангел-хранитель, который приставляется Господом, чтобы оберегать храм, продолжает молиться на этом месте, даже если храм по каким-то причинам бывает разрушен. Молится он за храм, за

прихожан, которые здесь бывали, и даже за тех, кто потрудился его разрушить – чтобы Создатель простил им грехи. Поэтому освященное место не должно быть попираемо людьми. Даже если не получается построить на нем новый храм, оно должно быть обозначено. И еще надо помнить о том, что вся духовная, вся эмоциональная жизнь наших прадедов и дедов проходила в храме. Свершалось таинство венчания, дети нарекались именами, здесь же проходило прощание с близкими. Поэтому, если мы не хотим быть «Иванами, родства не помнящими», мы должны сохранять память о своих корнях и вот таким способом, как установка поклонного креста на том месте, которое было особенно дорого нашим предкам. И передавать эту память нашим детям и внукам.

Как рассказал отец Кирилл, идея установки поклонного креста появилась в 2001 году, когда настоятелем храма во имя Святителю Николая Чудотворца (речь идет уже о новом храме, расположенном на улице Коллективная) был назначен Отец Гурий. Посвящение Никольского Храма было выбрано в память разрушенной церкви села Койново. И, по словам отца Гурия, верующие обратились к Владыке с просьбой, дать разрешение и благословение на установку поклонного креста на том месте, где когда-то была церковь. «Потому как нельзя предавать забвению некогда святые места. Так не бывает, чтобы одна святыня попиралась, а другая – освящалась», - так говорил отец Гурий [8].

Участие в разработке проекта принимал отец Даниил Шумбасов. Но в связи с тем, что возникли разногласия по поводу точного места нахождения церкви села Койново, а также материальные затруднения, установка поклонного креста была отложена. Сегодня заботы и материальные затраты по облагораживанию территории и установке памятного знака взяла на себя директор ООО «Кровельные материалы», депутат Искитимского городского Совета Раиса Ильинична Полянская. Поклонный крест установлен по благословению Преосвященнейшего Луки епископа Искитимского и Черепановского. Выделение земельного участка под установку поклонного креста согласовано с администрацией города Искитим. Глава города В.Г. Пфейфер тоже проявил заинтересованность в том, чтобы на территории Искитима появился такой памятный знак. На постаменте поклонного креста установлена плита из черного мрамора с изображением первоначального облика Никольского храма и кратким историческим описанием. За основу изображения храма взят рисунок искитимского художника Михаила Ивановича Соколова.

Выскажите предположения, почему река стала активно подмывать берег?

Точка № 5

Православный приход в честь иконы Божией матери «Животворящий источник».

Святой ключ. Время: 13.10 – 13.45

Паспорт точки (Приложение 1, рис. 9-10):

Мы с вами находимся на очень известном месте в Новосибирской области, здесь из-под земли бьёт источник. Молва наделила его воду чудодейственными свойствами. Считается, что она по-настоящему святая и со временем не портится. Над источником — небольшая деревянная часовенка. Святой ключ в Ложковском микрорайоне - место известное и посещаемое, уже много лет является местом паломничества. Сюда приезжают не только жители нашего города и района, но и гости из самых дальних уголков Новосибирской области, Новосибирска, Томска, Москвы и Подмосковья, чтобы почтить память погибших во время сталинских репрессий. Его по праву можно назвать визитной карточкой не только Искитима, но и всей нашей области. Здесь можно попробовать воду из источника, а при желании - искупаться в чистой прохладной воде. Рядом недавно был заложен Храм-памятник в честь Новомучеников Российских. Строительство этого Храма по благословению Архиепископа Новосибирского и Бердского Тихона объявлено общепархиальной стройкой. Верующие многих приходов не остались безучастны и вносят свою посильную лепту в строительство и благоустройство этого святого места. В отличие от лечебных и лечебно-столовых вод, воды Святого источника можно пить каждый день, без ограничений. По данным лабораторных исследований Томского Института курортологии и физиотерапии это пресная гидрокарбонатная натриево-кальциевая вода с небольшой минерализацией (0,4-0,6 г./куб. дм). Практически полное отсутствие железа (что является редкостью в нашей области), а также отмеченное содержание растворенного углекислого газа CO_2 придает воде запах свежести и превосходный вкус. Но по результатам исследования проведённого обучающимися Станции юных натуралистов, при помощи специалистов санитарно - эпидемиологической службы города Искитима в 2012 году, в воде обнаружено превышение предельно допустимой концентрации по кишечной палочке.

Одной из трагичных страниц истории Искитима являются 1929 - 1955 гг. - время, когда на окраине города Искитима в Ложках действовал один из спецлагерей тоталитарного советского режима - штрафной лагерь Сиблага. По свидетельству очевидцев, это был жестокий «каторжный лагерь», известный своей бесчеловечностью заключенным всего Советского Союза. Территория лагеря была обнесена высоким дощатым забором. На сторожевых вышках стояли вооруженные охранники. Четыре внутренние зоны отделялись друг от друга колючей проволокой. Летом землю между

ними постоянно боронили, не давая зарастать травой. В одной зоне помещались политические заключенные, в других - уголовники и штрафники, отбывающие большие сроки за особо тяжкие преступления. В третьей зоне помещались женщины, в большинстве случаев это были жены «врагов народа», так среди заключенных Сиблага была Наталья Ларина - жена Николая Бухарина, одного из известнейших лидеров и теоретиков большевизма. Заключенные работали в известковых карьерах, где ядовитая пыль быстро разъедала ткань легких. Тем, кто уже не мог выходить на работу, паек не полагался.

В лагере было женское отделение на 3000 человек — рассказывает бывший агроном подсобного хозяйства В. М. Бутченко. — Среди них, я слышал, многие были женами «врагов народа». Помню, как на утреннем разводе женщины с плачем умоляли меня именно их взять на работу в поле. Но многим и этот считавшийся легким труд был уже не по силам: ежедневно трое – четверо человек из огородной бригады умирали во время работы. Умерших отвозили не дальше окрестных оврагов.

Сколько и каких людей измолола в «лагерную пыль» каторга в Ложках? Говорят, в лагере была тюрьма для особо опасных уголовников-рецидивистов, но они не ходили на работу в карьеры. П. М. Моргунова, работавшая в предвоенные годы секретарем Ложковского сельсовета, помнит, что в перепись 1939 года из лагеря подавались списки и среди них один особый — в нем не было фамилий, а только лишь номера заключённых. Чьи фамилии опасались назвать?

В 1955 г. лагерь был ликвидирован. Старые карьеры затоплены, недалеко от них торчат как гнилые зубцы остатки чудовищных каменных стен барачных бочков бывшего лагеря [9,10].

Оцените экологическое состояние данного места, сделайте выводы о его будущем?

4. Выводы и результаты исследования

В результате нашей работы подтвердилась гипотеза, выдвинутая в начале работы. Проанализировав литературные и интернет-источники, изучив историю города, историю православных объектов на территории города, а также месторасположение объектов, был построен экскурсионный маршрут, отражающий историю православных объектов на территории города Искитима. Также мы включили в содержание экскурсии отдельные физические упражнения, направленные на поддержание активной физической формы (Приложение № 2). По ходу маршрута обучающиеся, туристы и просто гости города, могут познакомиться с уникальными историко-культурными объектами.

Маршрут апробирован с обучающимися Станции юных натуралистов, а в последствие он может быть использован педагогами, учителями школ города и туристическими агентствами.

Таким образом, мы показали, что на основе историко-краеведческих исследований возможно построение экскурсионного маршрута по территории города Искитима и его использование не только в туристском бизнесе, но и в школе.

В дальнейшем мы планируем разработать и составить пакет образовательных экскурсий для обучающихся МАОУ ДО ЦДО СП СЮН, школьников и туристов города и района. В отдалённой перспективе мы видим создание туристско-образовательного центра на базе МАОУ ДО ЦДО СП СЮН г. Искитима в сотрудничестве с создаваемым центром образовательных маршрутов на базе НГПУ.

5. Список использованных источников и литературы:

1. Архивные материалы
2. Атлас юного туриста-краеведа Новосибирской области - Москва: Федеральная служба геодезии и картографии России, 1996. - 52 с.
3. География Искитима URL: <http://www.dedkraeved.narod.ru/1.html> (Дата обращения: 15.10.2012)
4. Горелова Т.А., Гуляева Н.В., Кравцов В.М., Кравцов Ю.В. Электронный ресурс. Природа Новосибирской области. – ФГУП НТЦ «ИНФОРМРЕГИСТР» Федеральный депозитарий электронных изданий. - № 0321000764. - 2010.
5. Интернет-огонек URL: <http://www.dedkraeved.narod.ru/ogonek.htm> (Дата обращения: 15.10.2012)
6. Искитимская епархия URL: <http://iskitimerparhia.ru> (Дата обращения: 15.08.2013)
7. Максимов Г. Город, строящий города. - Новосибирск, 1990.
8. Народный каталог православно архитектуры URL: <http://sobory.ru/article/?object=15478> (Дата обращения: 15.10.2012)
9. Официальный сайт Искитима URL: <http://www.iskitim.ru/> (Дата обращения: 15.10.2012)
10. Сайт Искитимского района URL: <http://iskitim-r.ru/> (Дата обращения: 15.10.2012)
11. Сборник методических рекомендаций по организации и содержанию учебно-исследовательской работы эколога-биологической направленности. – Новосибирск: ОЦОД Центр экологии и краеведения, 2004. – 55 с.

Фотоматериал, экскурсионное сопровождение:




Рисунок 1. Вид на Никольский храм во имя святителя Николая Чудотворца и Спиридона Тримифунтского [фото из личного архива]




Рисунок 2. Вид на Никольский храм во имя святителя Николая Чудотворца и Спиридона Тримифунтского вблизи [фото из личного архива]




Рисунок 3. Вид на Церковь Владимирской иконы Божией матери [фото из личного архива]




Рисунок 4. Вид на Церковь Владимирской иконы Божией матери [фото из личного архива]



Рисунок 5. Вид на Церковь иконы Божией матери «Неупиваемая Чаша» [фото из личного архива]



Рисунок 6. Строящаяся колокольня Церкви иконы Божией матери «Неупиваемая Чаша» [фото из личного архива]



Рисунок 7. Вид на Поклонный крест [фото из личного архива]



Рисунок 8. Поклонный крест [фото из личного архива]

УПРАЖНЕНИЯ
ДЛЯ
ФИЗКУЛЬТУР
МИНУТОК!!

Во время движения автобуса:

Упражнение № 1

**Рано утром на полянке
Так резвятся обезьянки:
Левой ножкой – топ-топ.
Правой ножкой – топ-топ.
Руки вверх, вверх, вверх,
Кто поднимет выше всех?
Руки вниз – наклонили,
На коленки положили.
А потом мы отдохнём
И сначала всё начнём.**

«Мы едем, едем, едем!»

Двери автобуса открываются - вжик, вжик! (сжатыми руками изображают движение, напоминающее открывание дверей).

В автобус заходят ребята –у-у-у! Сколько их много! (разводят руки)

Протерли свои глазки! (Трут руками глаза)

Посчитали сколько у нас мальчишек! (считают по поднятым рукам)

Посчитали сколько у нас девчонок! (считают по поднятым рукам)

Мы едем, едем, едем! (руками изображаем руль)

Увидели в окно много машин. – О! О! О! (руки сжаты в кулаки, а потом резко разжимаем показывая все пальцы)

Мимо нас проносятся автомашины – вау, вау! (руками изображают волнообразные движения)

Проезжают автобусы - ту, ту! (волнообразные движения медленнее)

Мы едем на экскурсию! (все кричим УРА!)

«Мы едем на Экскурсию».

Экскурсовод произносит слова и показывает движения. Все вместе повторяют их.

- Мы едем на экскурсию! *(руками изображаем руль)*.
- Рады мы попасть туда. *(хлопок ладонями по коленям)*.
- У нас огромный автобус. *(развести руки)*.
- И настроение во! *(показывают большой палец)*.
- Дорога далека. *(показать извилистую линию)*
- Ой, что это? *(ладонь под козырек)*.
- Это – Искитимский район. *(говорим - ух, ты!)*.
- Ее не обойдешь *(руками изобразить, как что-то обходят)*.
- Под ней не проползешь. *(руками изображают, как под чем-то ползут)*.
- Над ней не пролетишь *(руками изображают, как над чем-то летят)*.
- Дорога – напрямик! На экскурсию! *(руками показать дорогу вперед)*
- Повторяют все сначала с ускорением.

«Ты, да я, да мы с тобой!»

Выполняйте то, о чем я буду говорить, и вместе со мной повторяйте: « Ты, да я, мы с тобой друзья!»

Пожми руку, соседу справа,
Пожми руку, соседу слева,
Ты, да я, мы с тобой друзья!
Потрогай нос, соседу справа,
Потрогай нос, соседу слева,
Ты, да я, мы с тобой друзья!
Погладь соседа справа,
Погладь соседа слева,
Ты, да я, мы с тобой друзья!
Улыбнись соседу справа,
Улыбнись соседу слева,
Ты, да я, мы с тобой друзья!

«Маляр».

Крашу парту!- *движения кисти рукой слева направо,*

Крашу стол!- *движения кисти рукой справа налево,*

Крашу стены!- *движения кисти рук вверх-вниз,*

Крашу пол!- *движения кисти рук вниз,*

Я покрашу потолок- *руки ставим на локоть и движения параллельно крыше автобуса*

Хоть и ростом невысок!

«Волшебный сон».

Дорогие, друзья! А сейчас нам всем надо немного отдохнуть.

Я буду читать стихотворение, а вы внимательно слушаете слова и пробуете расслабиться. Начинается игра, закрываете глаза. Игра «Волшебный сон». Вы не заснете по настоящему. Вы будете все слышать, но не будете двигаться и открывать глаза пока я не скажу.

Внимательно слушайте и мысленно повторяйте за мной слова, шептать не надо.

«Реснички опускаются, глазки закрываются, мы спокойно отдыхаем,

Мы спокойно отдыхаем, сном волшебным засыпаем,

Дышится легко, ровно, глубоко!

Наши руки отдыхают, ноги тоже отдыхают, отдыхают, засыпают,

Отдыхают, засыпают, шея не напряжена, а расслаблена.

Губы чуть приоткрываются, все чудесно расслабляется,

Все чудесно расслабляется, дышится легко, ровно, глубоко!

(пауза 2 мин. Можно тихонечко включить классическую музыку)

Мы спокойно отдыхали, сном волшебным засыпали,

Хорошо нам отдыхать, но пора уже вставать,

Крепче кулачки сжимаем, их повыше поднимаем,

Потянуться, улыбнуться, всем открыть глаза и встать!

«Ипподром».

Мы попробуем поиграть в веселую игру Ипподром.

Наши ладошки на время станут копытцами. Итак, приготовили копытца. На старт, внимание, марш!

Бежим по дорожке!----- хлопаем по коленям,

Барьер!----- руки поднимаем вверх и в стороны,

Бежим по песочку! ----- руки трем друг о друга,

Бежим по гальке!----- кулачками бьем по груди,

Начался дождик, одна капелька!----- одним пальцем по ладошке,

Две капельки!----- 2 пальца по ладошке,

Три капельки!----- 3 пальца по ладошке,

Четыре капельки!----- 4 пальца по ладошке,

Ливень!----- хлопки в ладоши!

Бежим по лужам!----- тянем себя за щечки, издавая звук воды,

Вышли на финишную прямую! хлопаем ладошками по коленям,

Ускоряем бег!- быстрее хлопаем ладошками по коленям,


Ура! Кто пришел к финишу первым? Поднимите руки!

Молодцы! Взяли в руки лавровые венки! – как - будто в руках венка.

Одели их на голову! имитация одевания венка на голову,

Погладили себя по головке!----- гладят свою голову,

И сказали: «Ах, какой я молодец!» ----- дети должны повторить эту фразу. Я вас поздравляю, мы выиграли скачки.




Приложение № 3

Титульный лист

Полевой дневник участника экскурсии:

«Искитим православный»

ФИО: _____



Оборотная сторона титульного листа

Добрый день дорогой участник экскурсии!

Я – твой полевой дневник – рад приветствовать тебя! С моей помощью ты откроешь для себя неизвестные страницы истории города Искитима, возможно тебя удивят, какие-то факты, какие-то раздосадуют, а какие-то обрадуют. Но экскурсия точно – не оставит равнодушной.

Желаю тебе приятного путешествия и отличного отдыха.


Твой полевой дневник.



Стр.1


Вопрос 1. С точки зрения географа и эколога, достаточно ли безопасное место было выбрано для строительства Никольского храма?

Ответ: _____



Стр.2

Вопрос 2. По вашему мнению, удачно ли данное расположение Церкви Владимирской иконы Божией Матери? Почему?



Стр.3

Задание № 1. Разделившись на группы, попробуйте оценить качество воды в источнике (по цвету, прозрачности, запаху) и дать оценку экологическому состоянию прилегающей к ключу территории. Предложите версии дальнейшего развития Святого Ключа, в том числе для большей привлекательности, для туристов?



Стр.4

Задание № 2. Назовите основные вехи истории развития города Искитима?

Ответ:



Стр. 9-10 Заготовка для ментальной карты, составлена с использованием google карт

